




Datum	Wanderung	Leiter	Stv.
6. Januar	Neubrück-Hinterkappelen* ✓	Christina Koch	Hanspeter Weber
13. Januar	Riedbach-Heggidorn-Rosshäusern** ✓	Baumgartner Paul	Kunz Fritz
27. Januar	Gampelen-Tschugg-Erlach-Vinelz** ✓	Hanspeter Weber	Rosmarie Berberat
3. Februar	Büren an der Aare-Leuzigen* ✓	Daniela Tognali	Yolanda Zahler*
10. Februar	Saanenmöser-Schönried-Saanen**	Hansruedi Liechti	Daniela Tognali
17. Februar	Schneeschuhtour	Max Mollet	Hans Flück
24. Februar	Rundweg Sparenmoos**	Yolanda Zahler	Christina Koch*
3. März	Bären Laupen <i>Sternen-Saal</i> Sternwanderung	Yolanda Zahler ✓ Rita Grimbühler* Hans Flück**	
10. März	Bussalp-Bort**	Hans Flück	Yolanda Zahler
24. März	Beromünster-Sempachersee-Sursee**	Fritz Kunz	Beatrice Ramseier
7. April	Burgdorf-Bätterkinden*	Rosmarie Berberat	Christina Koch*
14. April	Benkerjoch-Junkholz-Frick Station**	Hansruedi Liechti	Christina Koch
21. April	Anwil-Oltigen-Wenslingen-Technau**	Hanspeter Weber	Daniela Tognali
5. Mai	Bauernpfad Niedermuhlern*	Daniela Tognali	Rita Grimbühler*
12. Mai	Langnau-Molentrog-Trubschachen**	Fritz Kunz	Paul Baumgartner
26. Mai	Sissach-Nusshof-Rheinfelden**+	Hansruedi Liechti	Christina Koch
2. Juni	Thun-Beatenbucht-Sundlauenen* Tagestour	Daniela Tognali	Beatrice Ramseier
9. Juni	Lauenen-Lauenensee**	Max Mollet?	Rosmarie Berberat
23. Juni	Col du Pillon-Lac Retaud-Col de Voré- Arnensee***	Hans Flück	Hanspeter Weber
7. Juli	Grächwil- Schüpberg-Münchenbuchsee*	Christina Koch	Rosmarie Berberat*
14. Juli	Chemin des Toblerones (Bassins- Gland)**+	Hansruedi Liechti	Daniela Tognali
28. Juli	Durch die Gorges de l'Areuse**+	Hans Flück	Rita Grimbühler
4. August	Meikirch-Frienisberg*	Yolanda Zahler	Daniela Tognali*
11. August	Hinterfultigen-Schwarzwassergraben- Sensegraben-Thörishaus**	Hanspeter Weber	Beatrice Ramseier
25. August	Niederhorn-Burgfeldstand-Niederhorn***	Hans Flück	Rita Grimbühler
1. September	Allmendingen-Gwatt* ✓	Rosmarie Berberat	Yolanda Zahler

Datum	Wanderung	Leiter	Stv.
8. September	Aletschwald***	Hans Flück	Daniela Tognali
13.-17. Sept.	Wanderwoche Elsass	Hansruedi Liechti	Hanspeter Weber Rosmarie Berberat
22. September	Vallorbe-Grotte-Le Pont**+	Fritz Kunz	Paul Baumgartner
6. Oktober	Linden-Innereriz* ✓	Yolanda Zahler	Daniela Tognali*
13. Oktober	Nidau-Sutz-Lattrigen-Hagneck**	Hans Flück	Yolanda Zahler
27. Oktober	Le Brènets-Le Combolles-Vaumond- Le Locle**+	Hansruedi Liechti	Christina Koch
3. November	Frauenkappelen-Gäbelbach*	Rita Grimbühler	Yolanda Zahler*
10. November	Burgdorf-Wynigen**	Fritz Kunz	Beatrice Ramseier
15. Dezember	Waldweihnacht	Daniela Tognali, Yolanda Zahler Fritz Kunz, Hanspeter Weber	

* Stv. bei Bedarf

Graue Panther Bern
Wandergruppe



Programm

April bis Juni 2010

Mittwoch, 7. April 2010
Kirchberg-Bätterkinden*

Wanderung	Leichte Wanderung durch eine lauschige Auenlandschaft der Emme entlang. Wanderzeit ca. 2 Std.
Treffpunkt	Bahnhof Bern um 12.30 Uhr
Fahrplan	<u>Abfahrt</u> 12.50 Uhr nach Kirchberg, an 13.15 Uhr <u>Rückfahrt</u> 16.59 Uhr Bätterkinden ab, Bern an 17.25 Uhr
Billette	Bis Kirchberg Libero 5 Zonen, ab Bätterkinden Libero 6 Zonen
Verpflegung	Getränke aus dem Rucksack, Zvieri in Bätterkinden
Ausrüstung	Der Witterung entsprechend, gutes Schuhwerk
Anmelden	Montag 09-11.00 Uhr an Rosmarie Berberat-Witschi, Telefon 032 384 63 44
Leitung	Rosmarie Berberat-Witschi

Mittwoch, 14. April 2010
Benkerjoch-Junkholz-Frick**

Wanderung	Von der Benkerjoch-Passhöhe (668 m) führt uns der Weg nach Wölflinswil (670 m). Von hier geht es abwärts nach Frick (360 m). Wenn die Kirschbäume blühen ist es besonders schön in dieser Gegend. Marschzeit total 3 Std.
Treffpunkt	Bahnhof Bern um 09.15 Uhr
Fahrplan	<u>Abfahrt</u> 09.35 Uhr nach Aarau, von dort mit Postauto zum Benkerjoch <u>Rückfahrt</u> 16.04 Uhr Frick ab, Bern an 17.25 Uhr
Verpflegung	Verpflegung aus dem Rucksack. Kaffeehalt in Frick.
Ausrüstung	Der Witterung angepasst
Anmelden	Montag 09-11.00 Uhr an Hansruedi Liechti, Telefon 031 921 47 64
Leitung	Hansruedi Liechti Stv. Christina Koch

Mittwoch, 21. April 2010
Blueschtwanderung in den Baselbieter Tafeljura**

Wanderung	Von Anwil (588 m) wandern wir über Egg (710 m), Oltingen (580 m), Wenslingen (563 m) nach Tecknau (445 m). Marschzeit ca. 3 Std. Die Wanderung kann in allen Dörfern abgebrochen werden.
Treffpunkt	Bahnhof Bern um 08.45 Uhr
Fahrplan	<u>Abfahrt</u> 09.04 Uhr über Olten nach Gelterkinden, von dort mit Postauto nach Anwil <u>Rückfahrt</u> 16.32 Uhr Tecknau ab, umsteigen in Olten, Bern an 17.25 Uhr
Verpflegung	Kaffeehalt in Anwil. Mittagsverpflegung in Restaurant in Wenslingen fakultativ.
Ausrüstung	Der Witterung angepasst. Gutes Schuhwerk, evtl. Stöcke.
Anmelden	Montag 09-11.00 Uhr an Hanspeter Weber, Telefon 031 301 68 04
Leitung	Hanspeter Weber, Natel 079 297 39 37 Stv. Daniela Tognali

Mittwoch, 5. Mai 2010

Rundwanderung Längenberger Bauernpfad*

Wanderung	Von Niedermuhlern folgen wir dem Pfad mit verschiedenen Informationstafeln zu den Themen Landwirtschaft und Kultur. Nur geringe Steigungen, Wanderzeit ca. 1 ½ Std.
Treffpunkt	Bahnhof Bern um 12.50 Uhr
Fahrplan	<u>Abfahrt</u> 13.06 Uhr nach Niedermuhlern (via Köniz), an 13.39 Uhr <u>Rückfahrt</u> 15.49 resp. 16.49 Uhr Niedermuhlern ab, Bern an 16.24 resp. 17.24 Uhr
Billette	Bern-Niedermuhlern und zurück je Libero Zone 4
Verpflegung	Zvieri in Niedermuhlern
Ausrüstung	Der Witterung entsprechend. Gutes Schuhwerk
Anmelden	Montag 10-12.00 Uhr an Daniela Tognali, Telefon 031 352 82 00
Leitung	Daniela Tognali, Natel 079 339 95 29

Mittwoch, 12. Mai 2010

Langnau-Molentrog-Trubschachen**

Wanderung	Von Bärau bei Langnau (701 m) geht es aufwärts zum Molentrog (1000 m). Nach dem Mittagessen im Bauernhaus wandern wir abwärts nach Trubschachen (731 m). Wanderzeit 2 ½ Std. Auf- und Abstieg je 300 m.
Treffpunkt	Bahnhof Bern um 08.20 Uhr
Fahrplan	<u>Abfahrt</u> 08.37 Uhr nach Langnau-Bärau, an 09.19 Uhr <u>Rückfahrt</u> 15.45 Uhr Trubschachen ab, Bern an 16.26 Uhr
Verpflegung	Kaffee/Gipfeli in Bärau. Mittagessen im Bauernhaus Molentrog oder aus dem Rucksack.
Ausrüstung	Wanderausrüstung, Regenschutz, Stöcke empfohlen
Anmelden	Montag 09-11.00 Uhr an Fritz Kunz, Telefon 079 423 85 00
Leitung	Fritz Kunz Stv. Paul Baumgartner

Mittwoch, 26. Mai 2010

Ergolzthal**+

Wanderung	Von Sissach (376 m) geht es aufwärts nach Hard (656 m), dann über Nusschhof (539 m) leicht abwärts nach Magden (330 m). Über die Ebene erreichen wir unser Ziel Rheinfelden. Marschzeit 3 ½ Std. Auf 275 m/ab 325 m. Variante: Ab Magden mit Bus nach Rheinfelden.
Treffpunkt	Bahnhof Bern um 07.45 Uhr
Fahrplan	<u>Abfahrt</u> 08.04 Uhr nach Olten-Sissach <u>Rückfahrt</u> 16.22 Uhr Rheinfelden ab nach Basel, Bern an 17.56 Uhr
Verpflegung	Kaffeehalt in Sissach. Unterwegs Verpflegung aus dem Rucksack. Zum Schluss nochmals Kaffeehalt in Rheinfelden.
Ausrüstung	Der Witterung angepasst. Gutes Schuhwerk und Wanderstöcke.
Anmelden	Montag 09-11.00 Uhr an Hansruedi Liechti, Telefon 031 921 47 64
Leitung	Hansruedi Liechti, Natel 079 280 29 48 Stv. Christina Koch

Mittwoch, 2. Juni 2010

Pilgerweg zu den Beatushöhlen mit Schifffahrt auf dem Thunersee* (Tagestour)


Wanderung	Von Merligen oberhalb des Steinbruchs Balmholz zu den Beatushöhlen und hinunter nach Sundlauen. Wanderzeit 1 ½ Std. Auf ca. 170 m/ab ca. 130 m.
Treffpunkt	Bahnhof Bern um 10.50 Uhr
Fahrplan	<u>Abfahrt</u> 11.07 Uhr nach Thun, an 11.24 Uhr. Schiff ab 11.40 Uhr, Merligen an 12.56 Uhr <u>Rückfahrt</u> Sundlauen ab 14.58 Uhr, Bern an 16.20 Uhr <i>Bern ab 11:08</i>
Verpflegung	Auf dem Schiff im Restaurant „à la carte“ oder Picknick auf dem Deck. Getränke im Rucksack.
Ausrüstung	Der Witterung angepasst, gutes Schuhwerk. Stöcke nach Wunsch.
Anmelden	Montag 10-12.00 Uhr an Daniela Tognali, Telefon 031 352 82 00
Leitung	Daniela Tognali, Natel 079 339 95 29 Stv. Beatrice Ramseier

Mittwoch, 9. Juni 2010
Um den Lauenensee+**

Wanderung	Die Route rund um den Lauenensee führt uns über Lauenen-Rossfallenschlucht-Höji zurück nach Lauenen. Marschzeit total 3 ½ Std. Auf- und Abstieg je 170 m.
Treffpunkt	Bahnhof Bern um 09.15 Uhr
Fahrplan	<u>Abfahrt</u> 09.40 Uhr Bern ab nach Zweisimmen, von dort mit Bus nach Lauenen <u>Rückfahrt</u> 16.34 Lauenen ab, Bern an 18.54 Uhr
Verpflegung	Kaffeehalt in Gstaad, Mittagessen und Getränke aus dem Rucksack
Ausrüstung	Der Witterung angepasst, Stöcke wer will
Anmelden	Montag 10-12.00 Uhr an Max Mollet, Telefon 031 829 09 45
Leitung	Max Mollet Stv. Rosmarie Berberat-Witschi

Mittwoch, 23. Juni 2010
Col du Pillon (1546 m)-Lac Retaud (1685 m)-Col de Voré (1918 m)-Arnensee (1500 m)***

Wanderung	Von der Passhöhe des Col du Pillon kurz steil aufwärts zum schön gelegenen Lac de Retaud. Von dort nach Kaffeehalt durch Blumenwiesen zum Übergang Col de Voré wo sich uns der prächtige Blick öffnet ins Tschärzistal und den Arnensee, zu dem wir absteigen und bei dessen Staumauer die Wanderung endet. Totale Marschzeit 3 ¼ Std., auf 375 m/ab 420 m.
Treffpunkt	Bahnhof Bern um 07.25 Uhr
Fahrplan	<u>Abfahrt</u> 07.40 Uhr Bern ab, Col du Pillon an 10.48 Uhr <u>Rückfahrt</u> 16.00 Uhr Arnensee ab, Bern an 18.54 Uhr
Verpflegung	Kaffee/Gipfeli am Lac de Retaud, Mittagessen aus dem Rucksack
Ausrüstung	Kleidung der Witterung angepasst. Gutes Schuhwerk, Stöcke empfohlen
Anmelden	Montag 09-11.00 Uhr an Hans Flück, Telefon 031 352 07 03
Leitung	Hans Flück Stv. Hanspeter Weber



Programm

Juli bis September 2010

Mittwoch, 7. Juli 2010 Grächwil–Schüpberg–Münchenbuchsee*	
Wanderung	Leichte Wanderung von Grächwil bis Schüpberg auf Asphaltstrasse, anschliessend führt der Weg durch den Bärenriedwald bis zum Dorfanfang von Münchenbuchsee, das wir zum Abschluss durchwandern. Marschzeit 1¾ Std.
Treffpunkt	Postbahnhof Bern um 12.15 Uhr
Fahrplan	<u>Abfahrt</u> 12.32 Uhr nach Grächwil (Postauto Bern–Wahlendorf) <u>Rückfahrt</u> 16.39 Uhr Münchenbuchsee Bahnhof ab, Bern an 16.48 Uhr
Billette	Hin- und Rückfahrt je Libero Zone 3
Verpflegung	Aus dem Rucksack, Zvieri in Häberlis Schützenhaus fakultativ
Ausrüstung	Der Witterung angepasst, evtl. Wanderstöcke für leichten Auf- und Abstieg
Anmelden	Montag 09–11.00 Uhr an Rosmarie Berberat-Witschi, Telefon 032 384 63 44
Leitung	Rosmarie Berberat-Witschi

Mittwoch, 14. Juli 2010	
Chemin des Toblerones**+	
Wanderung	Von Bassins (738 m) gehen wir abwärts nach Gezille (570 m) und weiter nach Begnins (541 m). Nun wandern wir dem Bach und den unter Schutz gestellten Panzersperren entlang nach Vich (456 m) und erreichen schliesslich Gland (430 m). Marschzeit 3½ Std. Variante: Die Wanderung kann in Begnins beendet werden.
Treffpunkt	Bahnhof Bern um 06.45 Uhr
Fahrplan	<u>Abfahrt</u> 07.04 Uhr nach Lausanne–Nyon–Bassins <u>Rückfahrt</u> 16.15 Uhr Gland ab, Bern an 17.56 Uhr
Verpflegung	Verpflegung aus dem Rucksack. Kaffeehalt im Restaurant de la Gare in Gland
Ausrüstung	Der Witterung angepasst. Gutes Schuhwerk, Stöcke empfehlenswert
Anmelden	Montag 09–11.00 Uhr an Hansruedi Liechti, Telefon 031 921 47 64
Leitung	Hansruedi Liechti, Natel 079 280 29 48 Stv. Daniela Tognali

Mittwoch, 28. Juli 2010 Durch die Gorges de l'Areuse**+	
Wanderung	Die Wanderung beginnt in Noiraigue, führt über kurze Zeit der Bahnlinie entlang und geht dann auf sehr gutem Wanderweg hinunter in die wildromantischen Gorges de l'Areuse. Stilles Gewässer wechselt mit eindrücklicher Schluchtszenerie. Wir folgen der Areuse immer sanft abwärts bis Boudry, wo wir den Zug besteigen. Marschzeit ca. 3½ Std. Abstieg 270 m.
Treffpunkt	Bahnhof Bern um 08.40 Uhr
Fahrplan	<u>Abfahrt</u> 08.54 Uhr über Neuchâtel nach Noiraigue, an 10.01 Uhr <u>Rückfahrt</u> 16.40 Uhr Boudry ab, Bern an 17.52 Uhr
Verpflegung	Kaffee/Gipfeli in Noiraigue Mittagessen im Hôtel de la Truite in Champ-du-Moulin an der Areuse oder Picknick
Ausrüstung	Dem Wetter angepasst, Wanderstöcke wer will
Anmelden	Montag 09-11.00 Uhr an Hans Flück, Telefon 031 352 07 03
Leitung	Hans Flück Stv. Rita Grimbühler

Mittwoch, 4. August 2010 Meikirch–Frienisberg*	
Wanderung	Von Meikirch aus wandern wir gemütlich, zum grossen Teil durch den schattigen Wald, nach Frienisberg. Wanderzeit ca. 1¼ Std. Aufstieg ca. 100 m.
Treffpunkt	Postbahnhof Bern um 12.20 Uhr
Fahrplan	Abfahrt 12.32 Uhr nach Meikirch, an 12.52 Uhr Rückfahrt Frienisberg ab 16.57 Uhr, Bern an 17.26 Uhr
Billette	Bis Meikirch Libero 3 Zonen, ab Frienisberg Libero 5 Zonen
Verpflegung	Zvieri in Frienisberg, evtl. Besichtigung des Klosters
Ausrüstung	Der Witterung angepasst, evtl. Wanderstöcke
Anmelden	Montag 09–11.00 Uhr an Yolanda Zahler, Telefon 031 352 07 03
Leitung	Yolanda Zahler Stv. Daniela Tognali

Mittwoch, 11. August 2010 Hinterfultigen–Schwarzwassergraben–Thörishaus**	
Wanderung	Von Hinterfultigen steigen wir ca. 100 m in den Schwarzwassergraben ab. Dann wandern wir durch eine wildromantische Landschaft entlang dem Schwarzwasser nach Thörishaus. Totale Marschzeit ca. 3 Std.
Treffpunkt	Bahnhof Bern um 08.50 Uhr
Fahrplan	Abfahrt 09.06 Uhr nach Hinterfultigen, an 09.58 Uhr Rückfahrt 15.22 Uhr (evtl. 15.52 Uhr) Thörishaus ab, Bern an 15.40 Uhr (evtl. 16.10 Uhr)
Verpflegung	Kaffee/Gipfeli in Hinterfultigen. Mittagessen Picknick (Sitzunterlage)
Ausrüstung	Der Witterung angepasst. Sonnenschutz. Wanderschuhe mit Profil, Stöcke sind erforderlich
Anmelden	Montag 09–11.00 Uhr an Hanspeter Weber, Telefon 031 301 68 04
Leitung	Hanspeter Weber Stv. Beatrice Ramseier

Mittwoch, 25. August 2010 Niederhorn (1934 m)–Burgfeldstand (2063 m)–Gemmenalphorn (2061 m)***	
Wanderung	Mit Bahn, Postauto, Zahnradbahn und Gondelbahn aufs Niederhorn. Von dort Gratwanderung auf gutem Bergweg über den Burgfeldstand auf das Gemmenalphorn. Wir geniessen einen prächtigen Blick auf den Thunersee und die Berner Hochalpen. Steinbockkolonie am Wege. Marschdauer 4 Std. Aufstieg total 370 m. Leichtvariante: Einfache Wanderung vom Niederhorn auf den Burgfeldstand. Marschzeit hin und zurück total 2 Std. Aufstieg 130 m.
Treffpunkt	Bahnhof Bern um 07.30 Uhr
Fahrplan	Abfahrt 07.46 nach Thun–Beatenbucht–Niederhorn, an 09.34 Uhr Rückfahrt 16.00 Uhr Niederhorn ab, Bern an 17.52 Uhr
Verpflegung	Kaffee/Gipfeli auf dem Niederhorn Mittagsverpflegung und genügend Tranksame aus dem Rucksack
Ausrüstung	Für Bergtour geeignete Kleidung, gutes Schuhwerk, Stöcke
Anmelden	Montag 09–11.00 Uhr an Hans Flück, Telefon 031 352 07 03
Leitung	Hans Flück Stv. Rita Grimbühler

Mittwoch, 1. September 2010 Thun–Allmendingen–Glütschbachtal–Gwattzentrum*	
Wanderung	Von Allmendingen wandern wir durch eine romantische Gegend dem Waldrand-Bächli entlang durchs Glütschbachtal zu den Tropfsteinhöhlen. Weiter Richtung Schoren mit einem kurzen Aufstieg zu der Gwattegg und hinunter zum Gwattzentrum. Marschzeit total 2 Std.
Treffpunkt	Bahnhof Bern um 12.15 Uhr
Fahrplan	Abfahrt 12.35 Uhr nach Thun. Von dort 13.00 Uhr mit Postauto nach Allmendingen Dorf Rückfahrt 16.34 Uhr Gwattzentrum ab, Bern an 17.20 Uhr
Verpflegung	Verpflegung aus dem Rucksack, Zvieri im Gwattzentrum fakultativ
Ausrüstung	Der Witterung angepasst, evtl. Wanderstöcke
Anmelden	Freitag, 27. August 09–11.00 Uhr an Rosmarie Berberat-Witschi, Telefon 032 384 63 44
Leitung	Rosmarie Berberat-Witschi Stv. Yolanda Zahler

Mittwoch, 8. September 2010

Moosfluh (2333 m)–Riederfurka (2065 m)–Riederalp (1925 m)**

Wanderung	Mit der Gondelbahn gelangen wir auf die Moosfluh. Von dort und während des problemlosen Abstieges über den Grat zur Riederfurka haben wir eine wunderschöne Sicht auf den Aletschgletscher und die hohen Walliser Alpen. Marschzeit 2½ Std. Auf 36 m, ab 400 m.
Treffpunkt	Bahnhof Bern um 07.50 Uhr
Fahrplan	<u>Abfahrt</u> 08.07 Uhr nach Brig–Mörel–Riederalp, an 09.50 Uhr <u>Rückfahrt</u> 16.05 Uhr Riederalp ab, Bern an 17.54 Uhr
Verpflegung	Kaffee/Gipfeli auf der Riederalp. Mittagessen und genügend Tranksame aus dem Rucksack
Ausrüstung	Für Bergtour geeignete Kleidung. Gutes Schuhwerk, Wanderstöcke
Anmelden	Montag 09–11.00 Uhr an Hans Flück, Telefon 031 352 07 03
Leitung	Hans Flück Stv. Daniela Tognali

Mittwoch, 22. September 2010

Vallorbe (807 m)–Grotte (918 m)–Le Pont (1008 m)**+

Wanderung	Von Vallorbe steigen wir hinauf zur prachtvollen Grotte (½ Std./Eintritt 12 Franken). Von dort marschieren wir weiter zum Jura-Wildpark und über La Corne nach Le Pont am Lac de Joux. Wanderzeit 3 Std. und ¾ Std. für die Grottenbesichtigung. Auf 250 m, ab 100 m. Leichtvariante: Nach der Grotte zurück nach Vallorbe und mit der Bahn nach Le Pont.
Treffpunkt	Bahnhof Bern um 07.25 Uhr
Fahrplan	<u>Abfahrt</u> 07.42 Uhr nach Biel–Yverdon–Vallorbe, an 09.28 Uhr <u>Rückfahrt</u> 15.31 Uhr Le Pont ab, Bern an 17.56 Uhr
Verpflegung	Kaffeehalt in Vallorbe und Le Pont. Mittagessen aus dem Rucksack
Ausrüstung	Wanderausrüstung, Regenschutz, Stöcke empfohlen
Anmelden	Montag 09–11.00 Uhr an Fritz Kunz, Natel 079 423 85 00
Leitung	Fritz Kunz Stv. Paul Baumgartner


Bummelgruppe Wandern

Mittwoch, 21. Juli 2010	Flamatt–Thörishaus (ca. 1 Stunde) Treffpunkt 14.00 Uhr beim HB Treff Zvierihalt wird bei der Anmeldung bekannt gegeben Anmeldung bis Montag, 19. Juli um 11.00 Uhr an Lili Wenger
Mittwoch, 18. August 2010 ganzer Tag	Schwarzsee-Rundgang (1¼ Stunde/leichte Variante ¾ Stunde) Treffpunkt 09.00 beim HB Treff . Ankunft in Bern 16.26 Uhr Mittagessen am Schwarzsee wird bei der Anmeldung angegeben Anmeldung bis Montag, 16. August um 11.00 Uhr an Lili Wenger
Mittwoch, 22. September	Herrenschwanden–Uettiligen (ca. 1 Stunde) Treffpunkt 13.50 Uhr beim Postbahnhof Zvierihalt im Tea-Room Zingg Anmeldung bis Montag, 20. September um 11.00 Uhr an Lili Wenger

Anmeldungen an Lili Wenger, Telefon 031 381 88 81 respektive Therese Maurer, Telefon 031 371 63 92
 Programmänderung vorbehalten. Kleider und Schuhe der Jahreszeit anpassen



27 wanderlustige Graue PantherInnen
 geniessen der Emme entlang bei schönstem Wetter
 die ersten zarten Frühlingsboten



Programm

Oktober bis Dezember 2010

Mittwoch, 6. Oktober 2010 Innereriz-Linden (Eriz)*	
Wanderung	Leichte Wanderung im hinteren Eriz auf gut angelegtem Waldweg der wilden Zulg entlang. Prchtige Baumgruppen sumen den Weg, der Blick auf die Bergkulisse von Honegg und Hohgant ist eindrcklich. Marschzeit ca. 1½ Std. Auf 45 m, ab 90 m.
Treffpunkt	Bahnhof Bern um 11.20 Uhr
Fahrplan	<u>Abfahrt</u> 11.35 Uhr nach Thun-Innereriz <u>Rckfahrt</u> 16.15 Uhr Eriz ab, Bern an 17.23 Uhr
Verpflegung	Zvieri in Eriz, Tranksame aus dem Rucksack
Ausrstung	Der Witterung angepasst, evtl. Wanderstocke
Anmelden	Montag 09-11.00 Uhr an Yolanda Zahler, Telefon 031 352 07 03
Leitung	Yolanda Zahler

Mittwoch, 13. Oktober 2010 Nidau-Sutz-Lattrigen-Hagneck**	
Wanderung	Zuerst entlang dem Nidau-Buren-Kanal und dann dem idyllischen Gestade des Bielersees folgend, vorbei am Kirchlein in Sutz-Lattrigen, zum Hagneck-Kanal. Marschzeit ca. 3¼ Std.
Treffpunkt	Bahnhof Bern um 08.55 Uhr
Fahrplan	<u>Abfahrt</u> 09.12 Uhr nach Biel-Nidau, an 09.52 Uhr <u>Rckfahrt</u> 16.09 Uhr Hagneck ab, Bern an 17.06 Uhr
Verpflegung	Kaffee/Gipfeli in Nidau. Mittagessen und genugend Tranksame aus dem Rucksack
Ausrstung	Der Witterung angepasst
Anmelden	Montag 09.00-11.00 Uhr an Hans Flck, Telefon 031 352 07 03
Leitung	Hans Flck Stv. Yolanda Zahler

Mittwoch, 27. Oktober 2010 Sptherbstwanderung im Norden des Juras**+	
Wanderung	Von Les Brenets (849 m) steigen wir hinauf zum Aussichtspunkt Caroline (920 m). Durch den Wald geht's dann abwrts nach Les Comboles (830 m) und wieder leicht aufwrts zum Punkt Le Mont (1034 m). ber die Hhe marschieren wir von dort hinunter zum Bahnhof in Le Locle (920 m). Marschzeit ca. 3½ Std. Aufstieg 270 m.
Treffpunkt	Bahnhof Bern um 07.40 Uhr
Fahrplan	<u>Abfahrt</u> 07.54 Uhr nach Neuenburg-Le Locle-Les Brenets, an 09.21 Uhr <u>Rckfahrt</u> 15.50 Uhr Le Locle ab, Bern an 17.06 Uhr
Verpflegung	Verpflegung aus dem Rucksack. Kaffeehalt in Les Brenets und in Le Locle
Ausrstung	Dem Wetter angepasst, Stocke empfehlenswert
Anmelden	Montag 09.00-11.00 Uhr an Hansruedi Liechti, Telefon 031 921 47 64
Leitung	Hansruedi Liechti, Natel 079 280 29 48 Stv. Christina Koch

Mittwoch, 3. November 2010
Burgdorf–Wynigen (Planetenweg)**

Wanderung	Die Route führt uns über Burgdorf–Waldeggbürg vorbei beim Sonnenmodell Binzberg–Kaltacker–Guetisberg–Rutschiweid hinunter nach Wynigen. Wanderzeit 3 Std. Auf- und Abstieg je 200 m.
Treffpunkt	Bahnhof Bern um 08.20 Uhr
Fahrplan	<u>Abfahrt</u> 08.39 Uhr nach Burgdorf, an 08.51 Uhr <u>Rückfahrt</u> 15.31 Uhr Wynigen ab, Bern an 15.53 Uhr
Verpflegung	Kaffeehalt in Burgdorf, Mittagessen aus dem Rucksack, evtl. Restaurant
Ausrüstung	Wanderausrüstung, Regenschutz
Anmelden	Montag 09.00–11.00 Uhr an Fritz Kunz, Natel 079 423 85 00
Leitung	Fritz Kunz Stv. Beatrice Ramseier

Mittwoch, 10. November 2010
Frauenkappelen–Riedbach–Mühle–Gäbelbach*

Wanderung	Leichte Wanderung in Stadtnähe und doch mit ländlichem Charakter. Nach Riedbach–Mühle geht es idyllisch dem Gäbelbach entlang. Wanderzeit ca. 2 Std.
Treffpunkt	Bahnhof Bern um 12.50 Uhr
Fahrplan	<u>Abfahrt</u> 13.08 Uhr nach Frauenkappelen <u>Rückfahrt</u> individuell ab Westside
Billett	Bis Frauenkappelen Libero 3 Zonen
Verpflegung	Tranksame im Rucksack. Möglichkeit für ein Zvieri im Westside
Ausrüstung	Der Witterung angepasst
Anmelden	Keine Anmeldung erforderlich
Leitung	Rita Grimbühler

Mittwoch, 15. Dezember 2010
Einladung zur Waldweihnacht der Wandergruppe mit Abschlusshöck

Programm	Die Brasserie Mattenhof, beim Bahnhof Gümligen, hat offen für einen Kaffee vor dem Abmarsch. Danach leichte Wanderung via Schützenhaus in den winterlichen Wald. Am Moränenweg erreichen wir in ca. 30 Minuten den uns bekannten Picknick-Platz, wo am wärmenden Lagerfeuer unser Apéro und nach Einbruch der Dunkelheit die Feier beim Weihnachtsbäumchen stattfindet. Nach der Feier Rückmarsch (ca. 25 Min.) zur Bushaltestelle Rüti und Fahrt mit dem Bus zum Restaurant Waldegg zum Abschlusshöck.
Treffpunkt	Um 15.30 Uhr beim Bahnhof Gümligen
Fahrplan	Die Anreise erfolgt individuell.
Verpflegung	Getränke wie Glühwein, Tee, Wein, Prosecco sowie Apéro-Gebäck oder Weihnachtsgüetzli bitte mitbringen. Die Infrastruktur wie Kerzen, Gläser und Tassen ist vorhanden. Vielen Dank zum voraus.
Ausrüstung	Bekleidung je nach Wetter und Temperatur. Warmes Schuhwerk. Wir empfehlen eine Sitzunterlage und Taschenlampe mitzunehmen.
Anmeldung	Ist nicht erforderlich. Bei schlechtem Wetter (Regen) fällt die Feier im Wald aus, und wir treffen uns um 18.00 Uhr zum Abschlusshöck im Restaurant Waldegg, Bernstrasse 5, Ostermundigen. Das OK wünscht schon jetzt allen eine schöne Waldweihnacht und einen fröhlichen Höck.
Leitung	Daniela Tognali, Yolanda Zahler, Fritz Kunz Auskunft bei schlechtem Wetter erteilt am Mittwoch ab 12.00 Uhr Daniela Tognali, Natel 079 339 95 29

Bummelgruppe Wandern	
Mittwoch, 20. Oktober 2010	Wabern–Selhofen–Kehrsatz Treffpunkt: 14.00 Uhr beim Loebegge Zvierihalt wird bei der Anmeldung angegeben Anmeldung an Lili Wenger bis Montag, 18. Oktober, 09.00–12.00 Uhr
Mittwoch, 17. November 2010	Kleine Schanze–Marzili–Bärenpark Treffpunkt: 14.00 Uhr beim Loebegge Zvierihalt evtl. beim alten Tramdepot Anmeldung an Theres Maurer bis Montag, 15. November, 09.00–12.00 Uhr
Mittwoch, 8. Dezember 2010	Kleiner Adventsbummel durch den Könizbergwald Treffpunkt: 14.00 Uhr beim Loebegge Adventsessen im Restaurant Fischermätteli Anmeldung an Lili Wenger bis Montag, 6. Dezember, 09.00–12.00 Uhr

Anmeldungen an Lili Wenger, Telefon 031 381 88 81, respektive Therese Maurer, Telefon 031 371 63 92
Programmänderungen vorbehalten. Kleider und Schuhe der Jahreszeit anpassen